

Remont istniejącego przepustu fi 60
w km 0+003,60

Remont istniejącego przepustu
w km 0+263,00








Przebudowa drogi gminnej nr 112575L - dz.nr ewid. 735 w miejscowości Maszki (obręb geodezyjny Maszki Wojciechowskie) i dz. nr ewid. 793 w miejscowości Maszki k. Wojciechowa (obręb geodezyjny Maszki Palikijskie), odcinek o długości 990 m

Projekt Zagospodarowania Terenu

SKALA 1:1000

LEGENDA:

-  - projektowana nawierzchnia z betonu asfaltowego szer. 3,5 m
-  - projektowane pobocze z kruszywa łamanego 0/31,5 mm
-  - krawędź drogi gminnej
-  - pobocze z kruszywa szer 0,75 m
-  - granica pasa drogowego

