

Remont istniejącego przepustu fi 60  
w km 0+003,60 L= 7m

Remont istniejącego przepustu  
w km 0+263,00

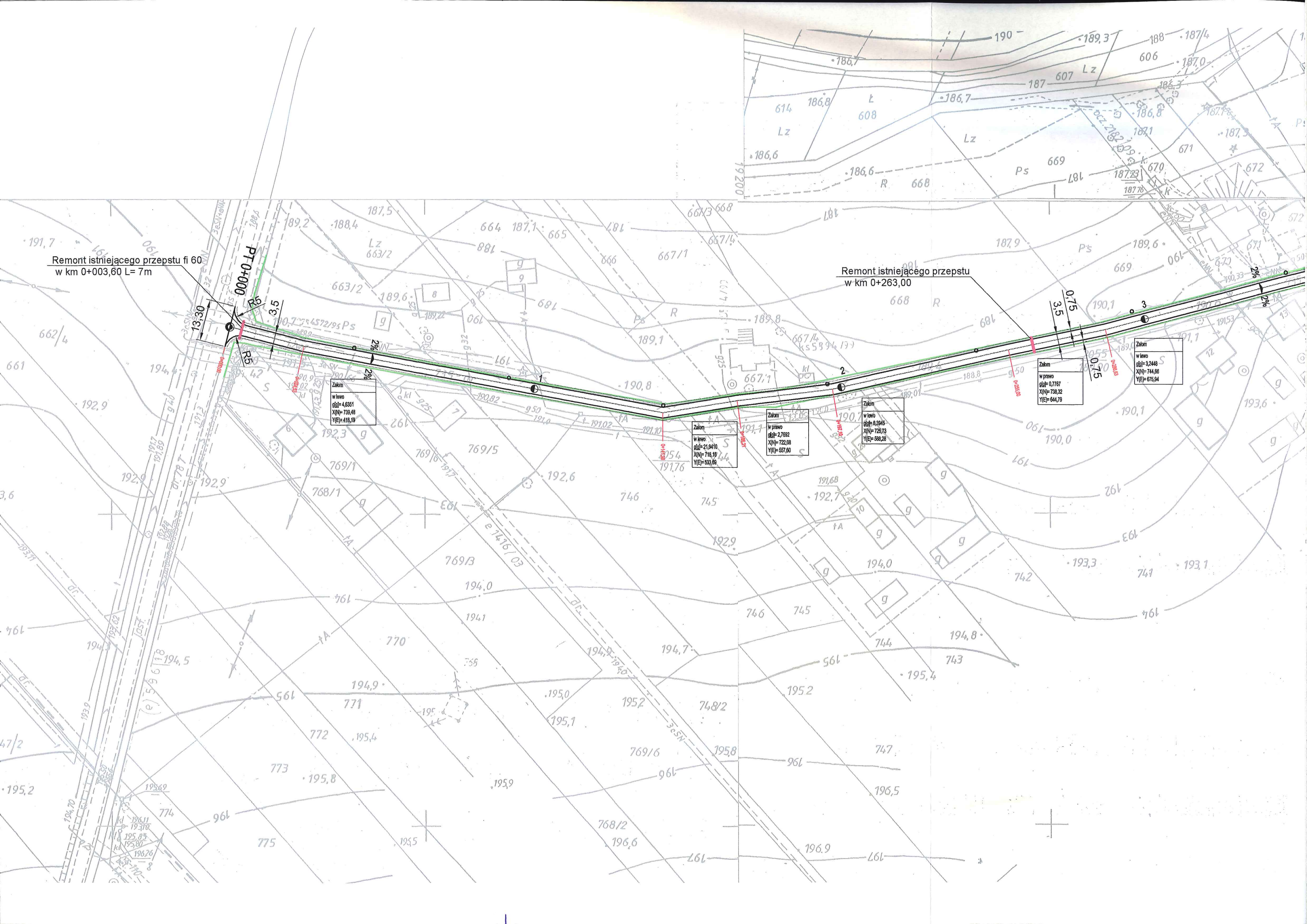
Zakom  
w lewo  
dł= 4,6351  
X(N)= 739,48  
Y(E)= 418,19

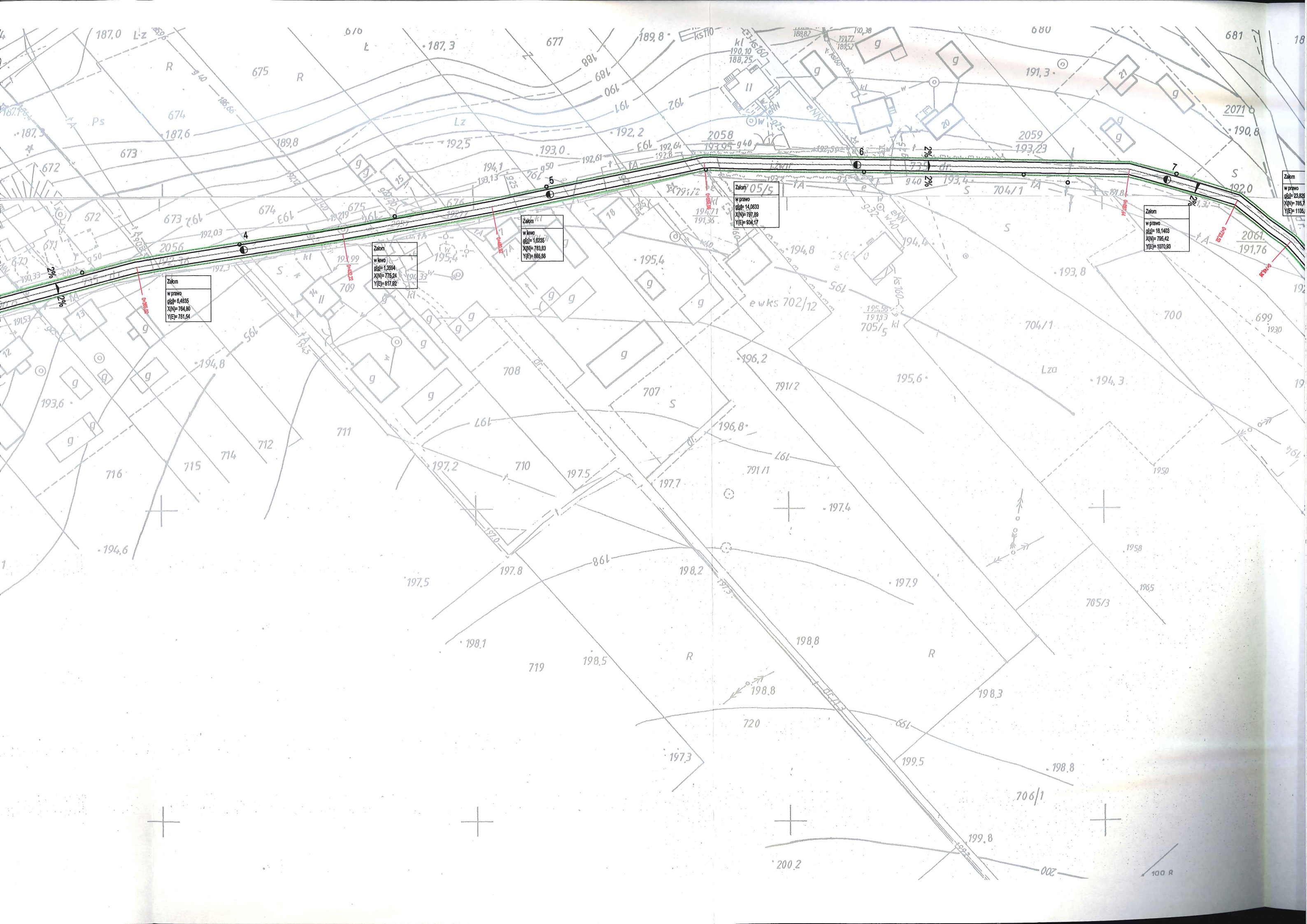
Zakom  
w lewo  
dł= 21,9410  
X(N)= 718,19  
Y(E)= 533,68

Zakom  
w prawo  
dł= 2,7682  
X(N)= 722,08  
Y(E)= 557,60

Zakom  
w prawo  
dł= 0,7767  
X(N)= 738,32  
Y(E)= 644,78

Zakom  
w lewo  
dł= 3,2448  
X(N)= 744,86  
Y(E)= 675,94





Zakam  
w prawo  
ploch= 6,4835  
X(N)= 784,80  
Y(E)= 751,54

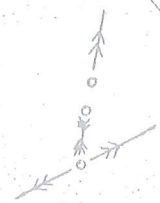
Zakam  
w lewo  
ploch= 1,3894  
X(N)= 775,24  
Y(E)= 817,82

Zakam  
w lewo  
ploch= 1,8235  
X(N)= 783,83  
Y(E)= 885,88

Zakam 05/5  
w prawo  
ploch= 14,0833  
X(N)= 797,89  
Y(E)= 834,17

Zakam  
w prawo  
ploch= 18,1403  
X(N)= 785,42  
Y(E)= 1070,83

Zakam  
w prawo  
ploch= 23,828  
X(N)= 785,7  
Y(E)= 1105



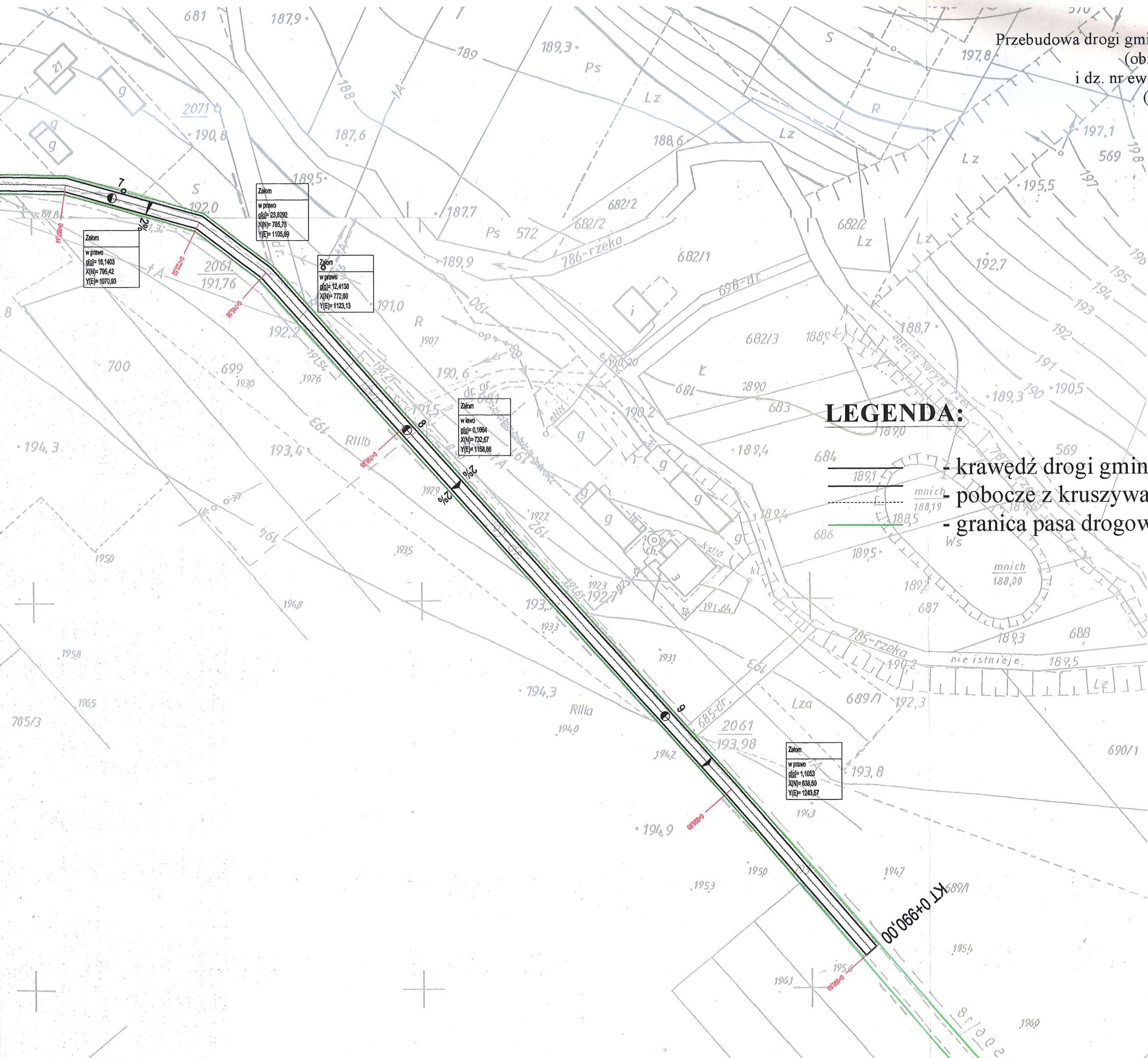
200.2

100 R

Przebudowa drogi gminnej nr 112575L - dz.nr ewid. 735 w miejscowości Maszki  
(obręb geodezyjny Maszki Wojciechowskie)  
i dz. nr ewid. 793 w miejscowości Maszki k. Wojciechowa  
(obręb geodezyjny Maszki Palikijskie),  
odcinek o długości 990 m

Plan Sytuacyjny

SKALA 1:1000



**LEGENDA:**

- krawędź drogi gminnej
- pobocze z kruszywa szer 0,75 m
- granica pasa drogowego

Zalozn  
w prawo  
gł= 1,1033  
X(N)= 838,50  
Y(E)= 1243,57

Zalozn  
w prawo  
gł= 23,8292  
X(N)= 785,75  
Y(E)= 1105,89

Zalozn  
w prawo  
gł= 12,4138  
X(N)= 772,80  
Y(E)= 1123,13

Zalozn  
w lewo  
gł= 0,1864  
X(N)= 732,67  
Y(E)= 1158,88

mgr inż. Łukasz Filin  
uprawnienia budowlane do projektowania  
bez ograniczeń w spec. dziedzinie drogowej  
Nr ewid. LUB/0158/PDOD/11

rys. nr 3