






Przebudowa drogi gminnej nr 106917L - dz.nr ewid. 60 i 365  
w miejscowości Maszki  
(obręb geodezyjny Maszki Wojciechowskie)  
odcinek o długości 990 m.

Projekt Zagospodarowania Terenu

SKALA 1:1000



**LEGENDA:**

-  - projektowana nawierzchnia z betonu asfaltowego szer. 3,5 m
-  - projektowane pobocze z kruszywa łamanego 0/31,5 mm
-  - krawędź drogi gminnej
-  - pobocze z kruszywa szer 0,75 m
-  - granica pasa drogowego

**mgr inż. Łukasz Filin**  
uprawnienia budowlane do projektowania  
bez ograniczeń w specjalności drogowej  
Nr ewid. LUB/0158/POOD/11

rys. nr 2a